El Sabinar de Calatañazor constituye uno de los espacios naturales más peculiares del territorio regional. Sus escasas 12 hectáreas de extensión, que se encuentran protegidas, acogen los árboles de la especie más elevados y longevos de la Península Ibérica. Ante su importancia y singularidad, este bosquete de sabinas fue declarado «Reserva Natural» mediante la Ley 9/2000, de 11 de julio.

En el paraje conocido como Ojo de la Fuentona surge un acuífero que constituye el nacimiento del río Abión y que es el principal valor de esta área. A partir de aquí el río forma un peculiar cañón, con abundante vegetación y variada fauna. Con el fin de proteger este valioso ejemplo de acuífero y surgencia se declaró el «Monumento Natural de La Fuentona» mediante el Decreto 238/1998, de 12 de noviembre.

Ambos espacios naturales forman parte del LIC «Sabinares Sierra de Cabrejas», designado en el año 2000 por la Comunidad Autónoma.

© José Luis G. Grande

Teléfonos de interés

Servicios generales

Casa del Sabinar 975 188162
Junta de Castilla y León. Servicio Territorial de Medio Ambiente. Sección de Espacios Naturales y Especies Protegidas 975 226611
Información Turística de Castilla y León www.jcyl.es/turismo 902 203030
Emergencias 112

Alojamientos

CTR «Camino de La Fuentona». Cabrejas 975 373013
Casa Rural «La Fuentona». Muriel de la Fuente 975 230206
Casa Rural «El Colmenar». Muriel de la Fuente 654 030254
Casa Rural «El Sabinar». Muriel de la Fuente 975 183212
Hostal «Venta Nueva». Calatañazor 975 183251
Hostal «Calatañazor». Calatañazor 975 183642
Casa Rural «de la Villa». Calatañazor 975 183762
Posada «La Casa del Cura». Calatañazor 975 183631
CTR «El Mirador de Almanzor». Calatañazor 975 183642
Albergue «Pueblo-escuela». Abioncillo 975 183260

Restaurantes

«Camino de La Fuentona». Cabrejas del Pinar 975 373013
«El Cerro». Cabrejas del Pinar 975 373038
«Las Piscinas». Cabrejas del Pinar 646 021168
«La Piscifactoría». Muriel de la Fuente 975 183170
«El Palomar». Calatañazor 975 183762
«La Casa del Cura». Calatañazor 975 183631
«Calatañazor». Calatañazor 975 183642
«Venta Nueva». Calatañazor 975 183251

Otros servicios

Farmacia: Cabrejas del Pinar.
Cajero automático: San Leonardo de Yagüe



© RAC

A partir del punto de observación de fauna, el camino a La Fuentona por una senda peatonal iba en todo momento al río Abión como compañero de viaje. La ruta se puede completar con el recorrido hasta la «Cascada de La Fuentona», en aguas del arroyo de la Hoz. Sólo después de grandes precipitaciones, y en época invernal es posible ver la cascada con agua.

Casa tradicional en Muriel de la Fuente.

Farallones sobre el arroyo de la Hoz, cerca de su desembocadura en el río Abión.

A La Fuentona se puede acceder por una pequeña pista de tierra que sale junto al puente sobre el río Abión que nos llevará hasta el aparcamiento situado a los pies de la Ermita de Nuestra Señora del Valle, donde podremos iniciar nuestro recorrido. Siguiendo esta pista y a menos de un kilómetro encontraremos el segundo aparcamiento, junto al antiguo refugio de pescadores hoy utilizado como punto de observación de fauna del espacio protegido.

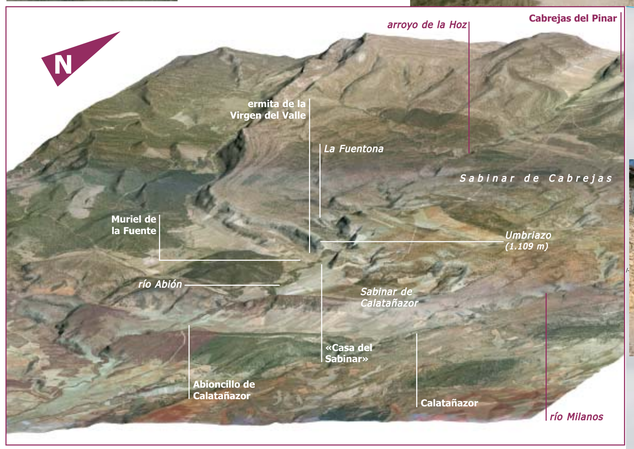

© Junta de Castilla y León, 2006 medio RAC cartografía: Tecnosyra & medio imprime: NAVAPRINT

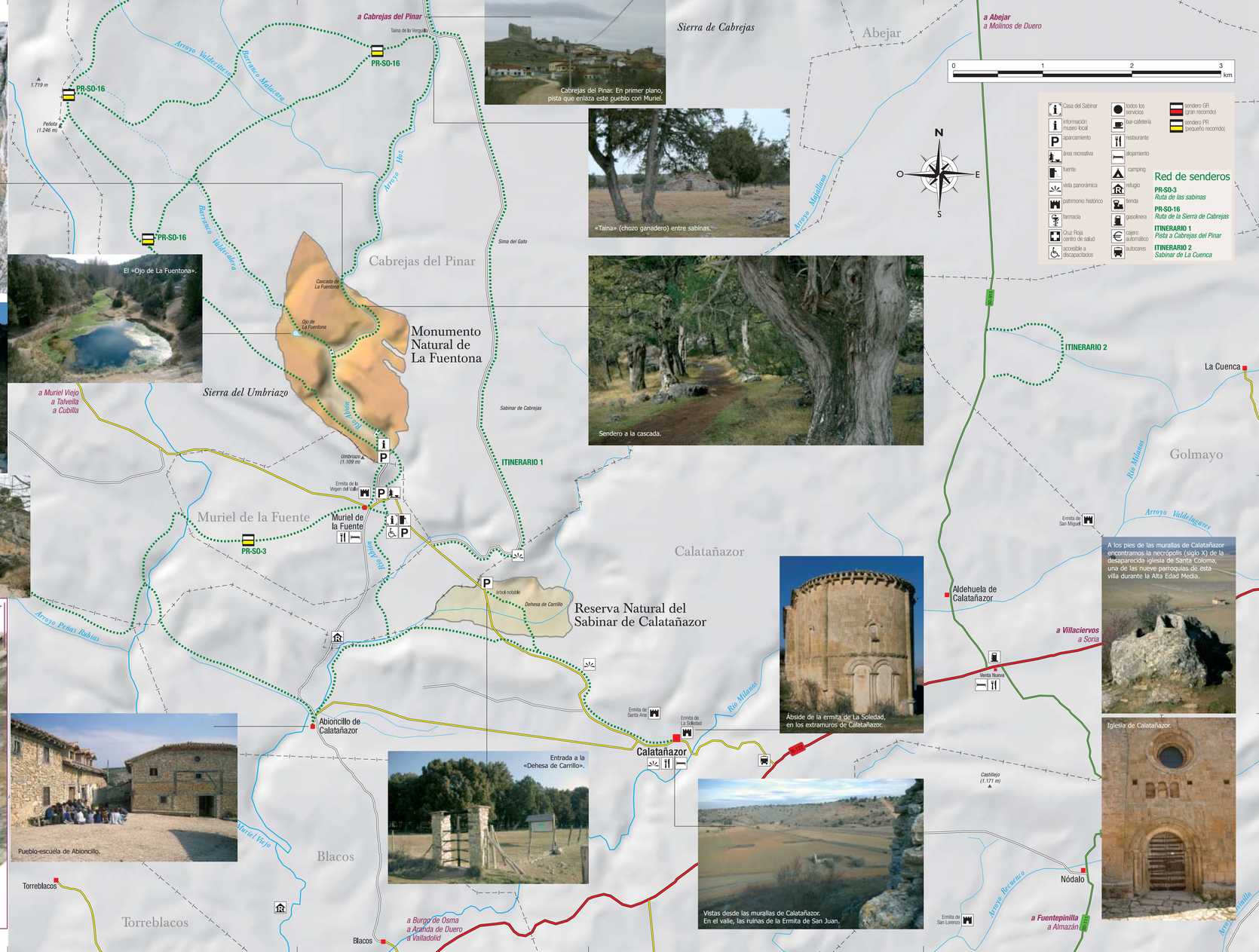

Cabrejas del Pinar. En primer plano, pista que enlaza este pueblo con Muriel.

«Taina» (chozo ganadero) entre sabinas.

Sendero a la cascada.

El «Ojo de La Fuentona».

Ábside de la ermita de La Soledad, en los extramuros de Calatañazor.

A los pies de las murallas de Calatañazor encontramos la necrópolis (siglo X) de la desaparecida iglesia de Santa Coloma, una de las nueve parroquias de esta villa durante la Alta Edad Media.

Iglesia de Calatañazor.

Entrada a la «Dehesa de Carrillo».

Pueblo-escuela de Abioncillo.

Vistas desde las murallas de Calatañazor. En el valle, las ruinas de la Ermita de San Juan.